




<b>CUMBRE Y LADERAS DEL MONTE ZARIA</b>	Erref./Ref.: <b>IP01</b>
Helbidea/Emplazamiento: <b>Aldura aldea</b>	Katastroko Erref./Ref. Catastral: <b>Poligono 8</b>

Hirigintza-erregimena: **Aiako Harriko PN-eko Erabilera eta Kudeaketarako Plan Eraentzailea**  
Régimen Urbanístico: **Plan Rector de Uso y Gestión del Parque Natural de Aiako Harria**



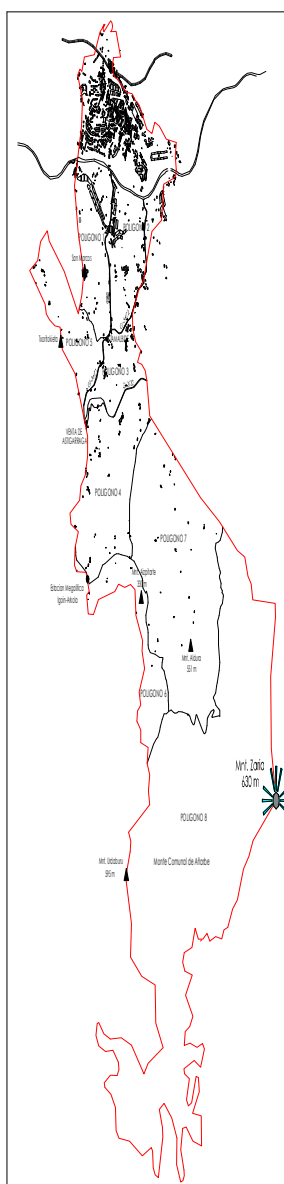


**CUMBRE Y LADERAS DEL MONTE ZARIA**

Erref./Ref.:  
**IP01**

Helbidea/Emplazamiento:  
**Aldura aldea**

Katastroko Erref./Ref. Catastral:  
**Poligono 8**





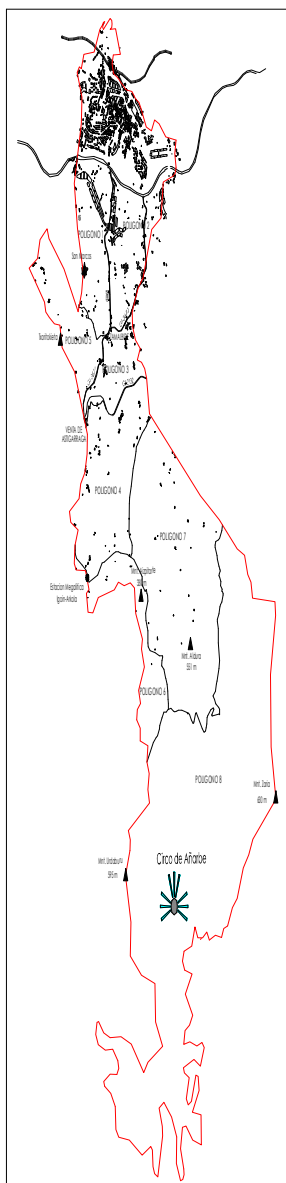
<b>CIRCO DE AÑARBE</b>	Erref./Ref.: <b>IP02</b>
Helbidea/Emplazamiento: <b>Monte comunal de Añarbe</b>	Katastroko Erref./Ref. Catastral: <b>Poligono 8</b>

Hirigintza-erregimena: **Aiako Harriko PN-eko Erabilera eta Kudeaketarako Plan Eraentzailea**  
Régimen Urbanístico: **Plan Rector de Uso y Gestión del Parque Natural de Aiako Harria**





<b>CIRCO DE AÑARBE</b>	Erref./Ref.: <b>IP02</b>
Helbidea/Emplazamiento: <b>Monte comunal de Añarbe</b>	Katastroko Erref./Ref. Catastral: <b>Poligono 8</b>





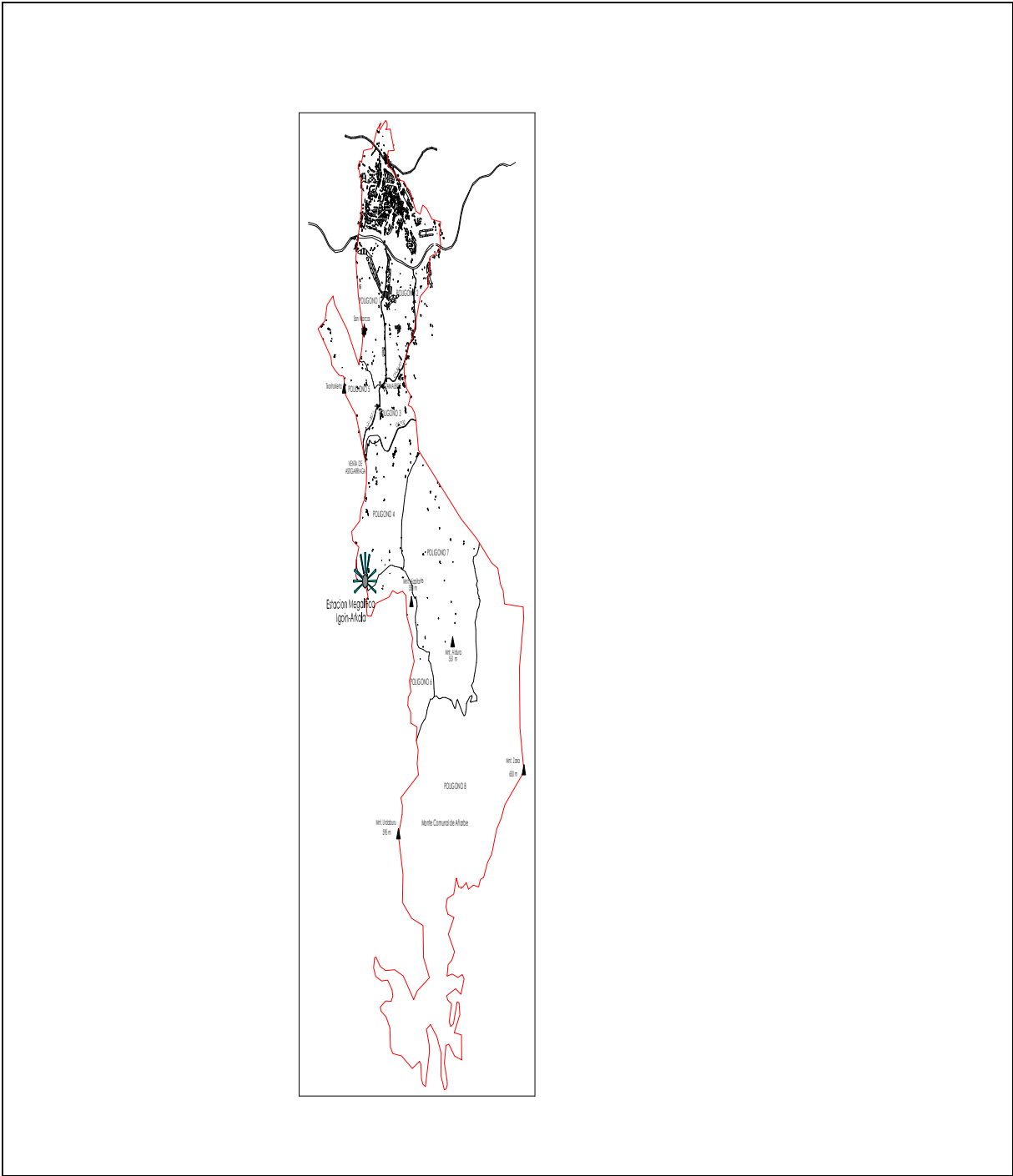
<b>ESTACION MEGALITICA DE IGOIN-AKOLA</b>		Erref./Ref.: <b>IP03</b>
Helbidea/Emplazamiento: <b>Listorreta aldea</b>	Katastroko Erref./Ref. Catastral: <b>Poligono 6</b>	

Hirigintza-erregimena: **Aiako Harriko PN-eko Erabilera eta Kudeaketarako Plan Eraentzailea**  
Régimen Urbanístico: **Plan Rector de Uso y Gestión del Parque Natural de Aiako Harria**





<b>ESTACION MEGALITICA DE IGOIN-AKOLA</b>	Erref./Ref.: <b>IP03</b>
Helbidea/Emplazamiento: <b>Listorreta aldea</b>	Katastroko Erref./Ref. Catastral: <b>Poligono 6</b>









<b>CUMBRE Y LADERAS DEL MONTE URDABURU</b>	Erref./Ref.: <b>IP04</b>
Helbidea/Emplazamiento: <b>Monte comunal de Añarbe</b>	Katastroko Erref./Ref. Catastral: <b>Poligono 8</b>

Hirigintza-erregimena: **Aiako Harriko PN-eko Erabilera eta Kudeaketarako Plan Eraentzailea**  
Régimen Urbanístico: **Plan Rector de Uso y Gestión del Parque Natural de Aiako Harria**










<b>CUMBRE Y LADERAS DEL MONTE ALDURA</b>	Erref./Ref.: <b>IP05</b>
Helbidea/Emplazamiento: <b>Monte comunal de Añarbe</b>	Katastroko Erref./Ref. Catastral: <b>Poligono 7</b>

Hirigintza-erregimena: **Aiako Harriko PN-eko Erabilera eta Kudeaketarako Plan Eraentzailea**  
Régimen Urbanístico: **Plan Rector de Uso y Gestión del Parque Natural de Aiako Harria**







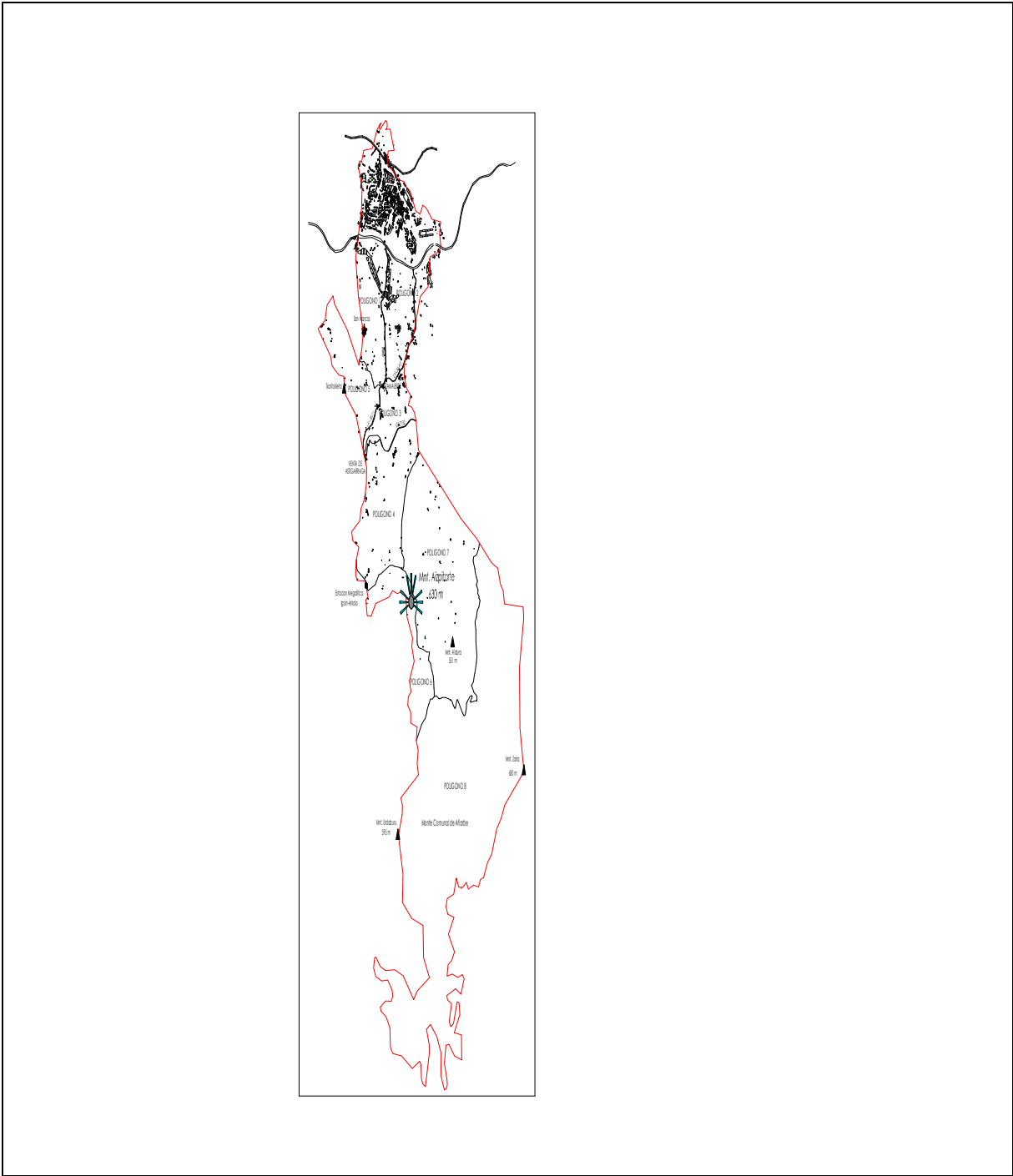
<b>CUMBRE Y LADERAS DEL MONTE AIZPITARTE</b>		Erref./Ref.: <b>IP06</b>
Helbidea/Emplazamiento: <b>Monte comunal de Añarbe</b>	Katastroko Erref./Ref. Catastral: <b>Poligonos 6-8</b>	

Hirigintza-erregimena: Régimen Urbanístico:
--






<b>CUMBRE Y LADERAS DEL MONTE AIZPITARTE</b>	Erref./Ref.: <b>IPO6</b>
Helbidea/Emplazamiento: <b>Monte comunal de Añarbe</b>	Katastroko Erref./Ref. Catastral: <b>Poligonos 6-8</b>





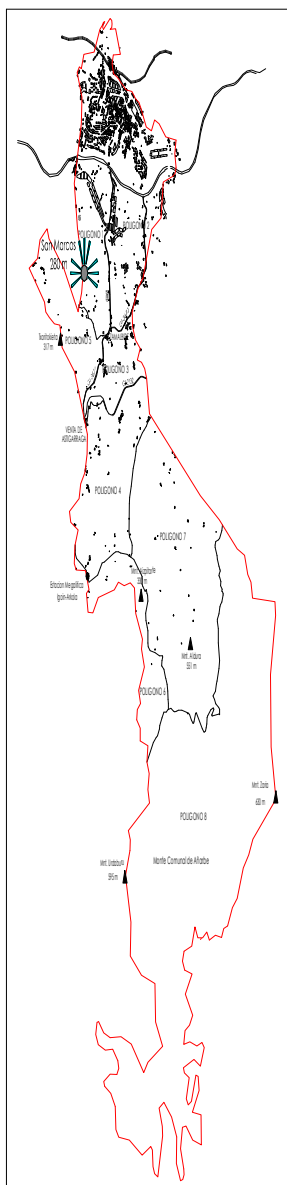
<b>LADERAS DEL MONTE SAN MARCOS</b>		Erref./Ref.: <b>IP07</b>
Helbidea/Emplazamiento: <b>San Markos aldea</b>	Katastroko Erref./Ref. Catastral: <b>Poligono 1</b>	

Hirigintza-erregimena:  
Régimen Urbanístico:





<b>LADERAS DEL MONTE SAN MARCOS</b>	Erref./Ref.: <b>IP07</b>
Helbidea/Emplazamiento: <b>San Markos aldea</b>	Katastroko Erref./Ref. Catastral: <b>Poligono 1</b>





<b>LADERAS DEL MONTE TXORITOKIETA</b>	Erref./Ref.: <b>IP08</b>
Helbidea/Emplazamiento: <b>Txoritokieta aldea</b>	Katastroko Erref./Ref. Catastral: <b>Poligono 5</b>

Hirigintza-erregimena:  
Régimen Urbanístico:

